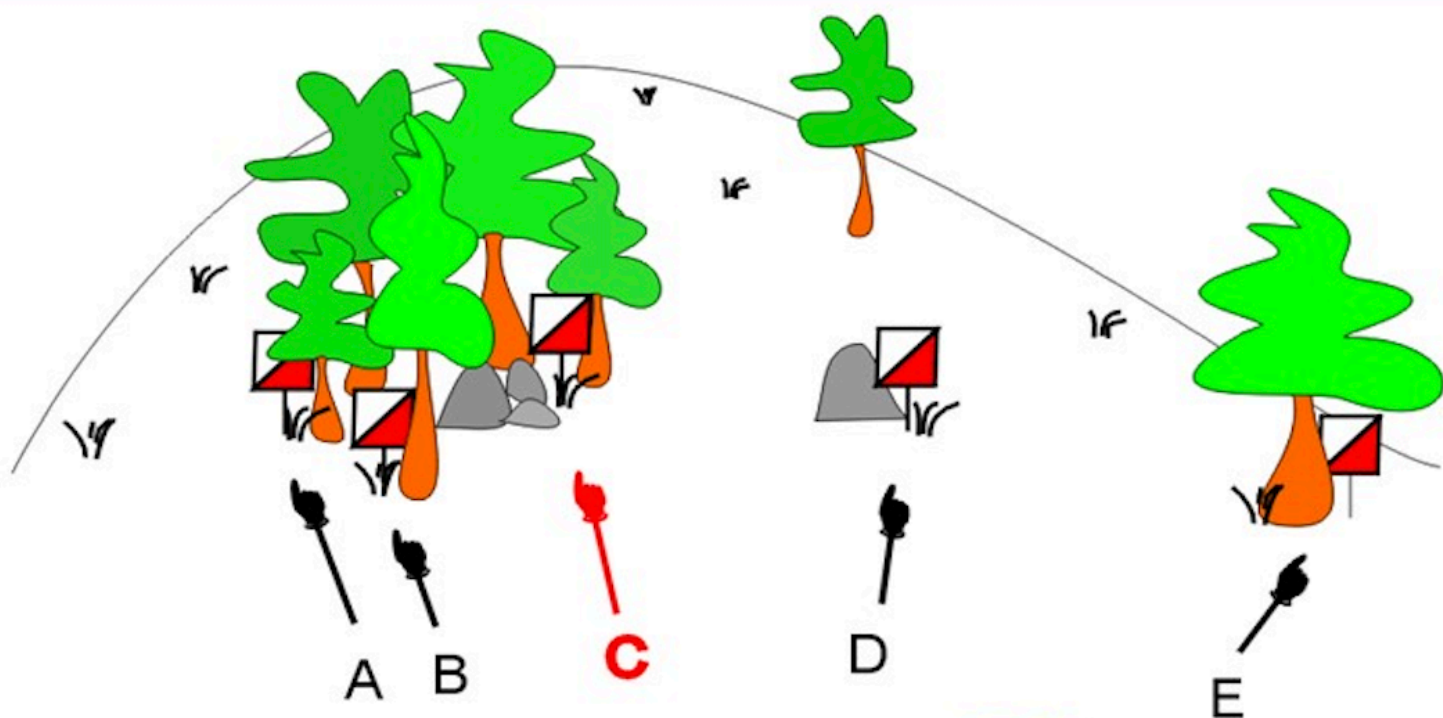


Liga Andaluza Trail-O. Campeonato de Andalucía de Temp-O.



www.trail-o.de

21 de Diciembre.

Camas.

Castilleja de Guzmán.

7 A-B ▲ □ ○ ↑

(C) anne straubé 2004

BOLETÍN FINAL



1. PRESENTACIÓN

La Federación Andaluza de Orientación, el club Deportivo Montellano-O y los Ayuntamientos de Camas y Castilleja de Guzmán tienen el placer de invitarles a la IIIª prueba de Liga Andaluza de Trail-O y al Campeonato de Andalucía de Temp-O 2024.

Animados por el equipo de Trail-O de la Federación, el equipo técnico del club Montellano-O ofrece una prueba de la modalidad de Pre-O utilizando un mapa nuevo para nuestra modalidad en una versión de un mapa de OPie en la zona de Jardín de Atalaya de Camas. Es un paraje singular salpicado de colinas que son un auténtico mirador natural a la ciudad de Sevilla y a su río.

El Campeonato de Andalucía de Temp-O se desarrollará en la localidad de Castilleja de Guzmán usando el casco urbano de dicho municipio con su mosaico de plazas y parques.

Os esperamos.

ORGANIZA: Club de Orientación Montellano-O.

COLABORAN: Federación Andaluza de Orientación, Excmo Ayuntamiento de Camas y Excmo. Ayuntamiento de Castilleja de Guzmán.





2. PROGRAMA Y HORARIOS

Martes 26 de Noviembre:

8:00 h Apertura de inscripción: <https://sico.fedo.org/>

Miércoles 18 de Diciembre:

23:59 h Cierre de Inscripciones

Sábado 21 de Diciembre:

09:30h Recepción de Participantes. Apertura Centro de Competición (entrada del Campo de Fútbol, junto al Colegio La Colina). Aparcamiento junto a Colegio la Colina (Camas).

10:00h Salida primer corredor

13:00h Cierre de Meta.

14:00h Apertura Centro de competición Campeonato de Andalucía de Temp-O. **Centro de competición junto a la piscina municipal (Cuarentena).**

14:30h Cierre de Cuarentena

15:00h Comienzo Campeonato de Andalucía de Temp-O (Castilleja de Guzmán)

18:00h Ceremonia de premiación Campeonato de Andalucía de Temp-O. Plaza de España.

3. EQUIPO ORGANIZADOR

Director de Prueba: Manuel Jesús Mármol López.

Trazados: Manuel Jesús Mármol López.

Cronometraje: Fátima Castelo Rodríguez.

Secretaría: Eduardo Gamarra Romero.

Responsable salidas: Club Montellano-O.

Responsable metas: Club Montellano-O.

Responsable difusión y medios: Beatriz Calzadilla.

Responsable medio ambiente: Club Montellano-O.

Logística: Club Montellano-O.



4. JURADO TÉCNICO

Director prueba: Manuel Jesús Mármol López (con voz pero sin voto) (Montellano-O)

Juez Controlador: Enrique Rolland López de Coca (Montellano-O)

Representante siguiente prueba: Alejandro Aguilar Lara (COMA)

Deportista aleatorio: Sergio Martín Carrasco (COHU)

5. OPCIONES DE PARTICIPACIÓN (CATEGORÍAS)

Las **Categorías para corredores Federados** son las siguientes:

- OPEN-ÉLITE (O): Sin límite de edad, sexo o condición física
(solamente participantes con Licencia Federativa de Orientación)
- PARALÍMPICA (P): Sin límite de edad, sexo o condición física. **Necesario tener en vigor el Certificado de Elegibilidad de la IOF para esta categoría.**
- SUB-16: Cumplen 16 años o menos en 2024, con independencia de sexo o condición física.

Las **Categorías para corredores No Federados** son las siguientes:

- INICIACIÓN: Sin límite de edad, sexo o condición física.

6. FORMACIÓN/INICIACIÓN

De forma complementaria a la prueba se abrirá la participación a todos aquellos corredores que quieran iniciarse en esta modalidad de la orientación ofreciendo una pequeña formación al respecto y copias de mapas de la competición.

Estos participantes no optarán a los trofeos del Campeonato de Sevilla ni tendrán una clasificación oficial, aunque sus tarjetas serán corregidas por los jueces de la prueba para su conocimiento.

En el caso de hacer el recorrido en familia o pequeños grupos sólo se entregará un mapa de competición y una tarjeta de respuestas por grupo.

TODOS LOS PARTICIPANTES de INICIACIÓN DEBERÁN TRAER una BRÚJULA.



7. INSCRIPCIONES Y CUOTAS

CORREDORES FEDERADOS

Las *inscripciones de los corredores Federados se realizarán en la web de inscripción FEDO:*

<https://sico.fedo.org/>

El plazo de inscripciones finalizará a las 23:59 h. del miércoles 18 de diciembre de 2024.

PARTICIPANTES FORMACIÓN/INICIACIÓN

Aquel que vaya a participar en esta modalidad deberá enviar un correo al correo inscripciones@montellano-o.es con los siguientes datos: Nombre y apellidos, edad.

No habrá cuota de participación al no considerarse miembros de la competición como tal.

CUOTAS DE PARTICIPACIÓN

La cuota de participación será una cuota única de 7 € por corredor federado y 9 € para corredores no federados, y será abonada a través del sistema sicofedo bien por TPV o por transferencia al club organizador. En este último caso, el ingreso bancario se realizará en la siguiente Cuenta del Club Montellano-O:

ES30 0049 7220 5422 1002 2819

Los corredores que abonen por transferencia al club Montellano deberán enviar el justificante del pago de la misma al correo electrónico de la organización para confirmar la realización del pago: inscripciones@montellano-o.es

ATENCIÓN: NO SE GARANTIZA LA DISPONIBILIDAD DE MAPAS PARA AQUELLOS QUE NO SE AJUSTEN A LOS PLAZOS DE INSCRIPCIÓN ESTABLECIDOS




8. LOCALIZACIÓN Y ACCESOS

Centro de Competición / Recepción Corredores Pre-O. Jardín de Atalaya (Camas):

El Centro de competición de la prueba de Pre-O que se disputará por la mañana estará situado en el la explanada del campo de fútbol que hay en la entrada del Jardín de Atalaya junto al colegio de la Colina. Se accede entrando en la barriada Balcón de Sevilla.

Ubicación: maps.app.goo.gl/DLzEmGhoUbZYKun46



Centro de Competición / Recepción Corredores Temp-O:

El **Centro de competición** del Campeonato de Andalucía de Temp-O estará situado **junto a la piscina** de Castilleja de Guzmán. Se accede desde Sevilla por la A-8077 y desde Castilleja de la Cuesta por la SE-3402.

Ubicación: maps.app.goo.gl/mFnWCRZWnZxoyfiWA

Parking Temp-O: **En el propio Centro de Competición (parking de autocaravanas) y en las calles aledañas. Existe también un área de aparcamiento junto al ayuntamiento.**



9. INFORMACIÓN TÉCNICA

PRE-O CAMAS

La filosofía de todas las pruebas es que el competidor pueda resolver todos los desafíos con la técnica más clásica de orientación: leer el mapa.

Las técnicas específicas de Trail-O podrían ser útiles en algún caso, pero no son necesarias para resolver ningún desafío.

PRUEBA TRAIL-O EN MODALIDAD PRE-O			
CATEGORÍAS	DISTANCIA (m)	CONTROLES	TIEMPO LÍMITE (min.)
OPEN / PARA	1000	25	105 (O) / 115 (P)
Iniciación	1000	22	95 (O)
PUNTO CRONOMETRADO (Sólo Open y Para)			
DESAFÍOS	3	PENALIZACIÓN POR FALLO	60 seg.
		TIEMPO MÁXIMO	90 seg.
Mapa	Escala 1:4.000	Trazados	Manuel J. Mármol



Punto cronometrado (PC)

- Tres desafíos al inicio de la competición. Se ha de resolver el PC en un **tiempo máximo de 90 segundos**.
- Por cada **fallo**, se penalizarán **60 segundos**.
- Si un competidor decide no hacer los desafíos del PC, se le asignará un tiempo total en esta sección de **270 segundos** y pasará directamente a realizar el Pre-O con mapa.
- La categoría **OPEN-INI** no tiene punto cronometrado.

Tolerancia Zero

Tolerancia **4 metros**. Si hay una baliza a menos de 4 m. del lugar correcto, la respuesta no será Zero. En todo caso, esto solo se aplica al competidor, no a la organización, que colocará siempre las balizas en el lugar correcto (cuando aplica).

En controles situados en elementos de área o lineales, sin referencias cercanas, la tolerancia será claramente superior a 4m.

No hay excepciones a esta norma.

Sistema de Control

En cada **punto de observación** existirá una **pinza manual** para marcar en la **tarjeta de control** (proporcionada por la organización) la respuesta correcta a cada desafío. Se podrá utilizar como alternativa una pinza propia. Está prohibido usar bolígrafo o cualquier artilugio que pinte.

Aspecto de la tarjeta de control

Habrán muchos controles, se deberá prestar atención a picar en la casilla del control y respuesta deseada.

Se recuerda que en Trail-O NO SE PUEDE RECTIFICAR una casilla picada. Cualquier intento llevará a la anulación del punto.

Resultados y Soluciones

El mapa de Soluciones se dará en la zona de "Salida", una vez haya salido el último corredor. **Los resultados serán publicados en la página web del [Club Montellano-O](#).**



TEMP-O

- 6 Estaciones.
- 5 desafíos por estación.
- Se ha de resolver la Estación en un **tiempo máximo de 150 segundos (2min. 30seg.)**
- Por cada **fallo**, se penalizarán **30 segundos**.
- Si un competidor decide no hacer una Estación se le asignará un tiempo total en esta Estación de **300 segundos**.
- La Tolerancia Zero será la misma que en el Pre-O.
- **¡IMPORTANTE!**: se establece una **CUARENTENA** de 30 minutos obligatoria para todos los participantes en el Centro de Competición a partir de las 14:00 h , debido al montaje de las estaciones en el casco urbano de la localidad. Cierre de cuarentena a las 14:30h.
- Los resultados se podrán ver en directo a través de la web:

top.yq.cz/event/trail-o-aljarafe/race/cato-temp-o

PUNTO CRONOMETRADO (Sólo Open y Para)			
DESAFÍOS	5	PENALIZACIÓN POR FALLO	30 seg.
		TIEMPO MÁXIMO	150 seg.

MAPA DE COMPETICIÓN

Escala: 1:4.000 **Equidistancia:** 2,5 m.

Cartógrafo: Enrique Rolland, 2018. Adaptado a Trail-O por José M. Gálvez en Noviembre 2024.

Normativa cartográfica: Mapa ISSPROM 2019-2

Mapa creado en 2018 para el Duatlón Colinas de Tartessos que ha sido adaptado en escala y detalles por José Gálvez para esta prueba.

Nos encontramos ante un mapa de interfase urbana, en el que abundan las actuaciones humanas, donde, sin llegar a ser un parque *per se*, presenta muchas de las características propias. Se trata de un mapa con mucho relieve surcado por un arroyo en su parte oeste. Al tratarse de una zona de recreo habitual, cuenta con numerosos caminos y sendas. Está salpicada

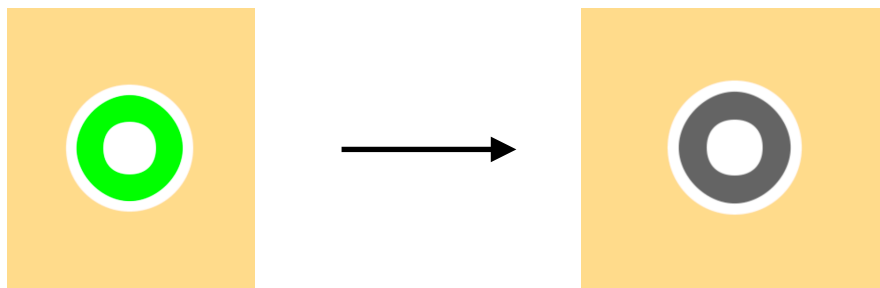


de bosquetes de diferentes tipos de vegetación y presenta la suficiente variedad de elementos para una prueba de Trail-O.

La curva de nivel es suave y redondeada, sin zonas de microrelieves, cortadas por surcos de erosión, algunos claros y otros más evidentes por el crecimiento diferencial de la vegetación.

La vegetación es poca y a nivel arbustivo encontramos zonas repobladas de pequeño tamaño, masas de eucalipto y algún pino. También abundan los pequeños arbustos.

Como elemento fuera de norma, se han representando grandes ejemplares de eucaliptos muertos aún en pie. Los encontrarán representados con el símbolo 417 (árbol prominente) modificado a color gris.



Para el punto cronometrado se usará un mapa construido con el programa TEMPO MAKER. La ubicación de dicho punto cronometrado será una de las zonas del mapa utilizado en la competición.

El recorrido del Temp-O se va a desarrollar utilizando los detalles del municipio de Castilleja de Guzmán. Se trata de un mosaico de plazas y parques donde habrá detalles geométricos y elementos de vegetación, en los que hará falta una buena concentración para resolver con rapidez.

Adaptaciones fuera de norma: se detallarán en el siguiente boletín.

COMENTARIOS DEL TRAZADOR

Pre-O: La prueba comenzará con una prueba en línea de PRE-O en el mapa de Parque de Santa Brígida. Al principio de la misma habrá un punto cronometrado que constará de tres problemas y que No tendrán respuesta Z.

La entrada en dicho punto cronometrado se indicará desde el Centro de Competición-O.



Temp-O: El Campeonato de Andalucía constará de 6 estaciones de Temp-O a lo largo del casco urbano de Castilleja de Guzmán.

10. NORMATIVAS

1. Las pruebas indicadas en este Boletín se registrarán por los **Reglamentos y las Normas** vigentes aplicables para cada una de ellas. Entre dichos Reglamentos y Normas están (al menos) los siguientes:
 - [Reglamento FADO de TRAIL-O y Normas LATO de la FADO de TRAIL-O](#)
 - Reglamento FEDO de TRAIL-O y Normas LETO de la FEDO de TRAIL-O
 - Reglamento IOF de TRAIL-O
2. Todo competidor que **incumpla** el reglamento o se beneficie de su incumplimiento será descalificado.
3. Todo competidor al inscribirse en la prueba, acepta la **autorización al uso de las imágenes** que pudieran generarse durante la realización de la misma.
4. Excepto en caso de accidente, está **prohibido ayudar o recibir ayuda de otros competidores**. Es un deber de todos ayudar a los competidores accidentados. En particular, en las pruebas de Trail-O está **prohibido cualquier tipo de comunicación verbal o no verbal** durante el desarrollo de la prueba.
5. **El "Doping" está prohibido**. Las Normas antidoping del CSD e IOF serán de aplicación en todas las pruebas de la FEDO. El CSD y la FEDO pueden solicitar la realización de controles anti-doping, en competición o fuera de ella.
6. Cualquier intento de **cartografiar o entrenar en el área** de la competición está **prohibido**. Los intentos de obtener información sobre las carreras, más allá de la proporcionada por el organizador, están prohibidos antes y durante la competición.

Una vez cruzada la línea de meta, el competidor **no regresará al área de competición** sin permiso del Juez Meta. El competidor que se **retire** debe dirigirse inmediatamente a la meta, entregar el mapa descargando o entregando la tarjeta de control. Estos competidores no deben influir bajo ningún concepto en el desarrollo de la competición ni ayudar a otros competidores.



11. SISTEMA DE CLASIFICACIÓN

Pre-O: La clasificación se realizará en base al número de aciertos del recorrido de Pre-O.

Los empates a número de aciertos se resolverán por el resultado del Punto Cronometrado.

Temp-O: La clasificación se hará ateniéndose a los criterios de puntuación de la normativa vigente.

12. RESTO DE INFORMACIÓN TÉCNICA

Se facilitarán las horas de salida de la prueba con 48 horas de antelación en una nota informativa.

13. CORREDORES RETIRADOS

Para la seguridad de los participantes, facilitar el control de la Organización y evitar poner en marcha mecanismos de búsqueda, **si un corredor se retira, sea cual sea el motivo, debe OBLIGATORIAMENTE dirigirse a la Meta y comunicarlo a los Jueces de Meta.**

14. PROTECCIÓN DEL MEDIO AMBIENTE Y SEGURIDAD VIAL

Durante la estancia en las zonas de competición, se ruega el mayor cuidado y respeto del entorno natural, así como la utilización de las papeleras y contenedores para el vertido de cualquier residuo.

Igualmente se recuerda la total prohibición de transitar por carreteras que no sean las habilitadas por la organización en sus zonas de paso.

15. DIFUSIÓN

Toda la información de la prueba se podrá encontrar en la web del club organizador, web de la Federación Andaluza de Orientación y web de la Delegación de Sevilla de la Fado. Así como en la web del Ayuntamiento de Castilleja de Guzmán.



LIGA ANDALUZA TRAIL-O 2024. CAMAS Y CASTILLEJA DE GUZMÁN (SEVILLA)



Web club Montellano: www.montellano-o.es/trailo-catempo

Web Federación Andaluza de Orientación:

<https://federacionandaluzaorientacion.es/2024-trail-o-aljarafe-sevilla/>

Web Delegación de Sevilla Fado: <https://sites.google.com/view/sevillafado/inicio>

Web del Ayuntamiento de Castilleja de Guzmán: <http://www.castillejadeguzman.es/es/>

ORGANIZA: Club Montellano-O

COLABORAN: Junta de Andalucía. Consejería de Turismo, Cultura y Deporte.

Excmos. Ayuntamientos de Camas y Castilleja de Guzmán. Papelería Guzmán.



Junta de Andalucía

